


















































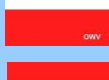


Die Markierungszeichen des OWV:

<u>ID-Nr.</u>	<u>Aufkleber</u>	<u>ID-Nr.</u>	<u>Aufkleber</u>	<u>ID-Nr.</u>	<u>Aufkleber</u>
100		200		300	
101		201		301	
102		202		302	
103		203		303	
104		204		304	
105		205		305	
106		206		306	
107		207		307	
108		208		308	
109		209		309	
110		210		310	
111		211		311	
112		212		312	
113		213		313	
114		214		314	
115		215		315	
116		216		316	
				317	

400



500



318



502



319




Örtliche Rundwege sind mit einem Ring oder einer

Kreisscheibe in den Farben blau, grün, rot oder schwarz

versehen diese können Zahlen oder Buchstaben enthalten



Beispiel:





















ID-Nr. **Fern- und Hauptwanderwege:**

001 Burgenweg



002 blaues "S"



003 Goldsteig



004 Goldene Straße



005 Jakobsweg



006 Karl-Krampol-Weg



007 Main-Donau-Weg



008 Nurtschweg



009 Oberpfalzweg



010 Zuweg E6/ rotes T



308 Main-Mies-Weg



308 Wallenstein-Tilly-Weg



215 Pfreimd-Schwarzach-Weg



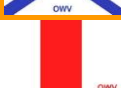
217 Naab-Vils-Weg



108 Vilstalweg



305 KTB-Weg



311 Gründerweg

